

Objeto de la reunión:										Operativo levantamiento de Cambuches																			
Fecha:					18-02-2025					Hora de inicio:					09:00 am														
Lugar:					Terminal Norte					Hora de finalización:																			
Dependencia:										ALS seguridad										Modalidad:					<input checked="" type="checkbox"/> Presencial <input type="checkbox"/> Virtual <input type="checkbox"/> Telefónica <input type="checkbox"/> Mixta				
Nombre del Responsable:										Cacho Gerardo Castillo																			
TIPO DE DOCUMENTO		NÚMERO DE DOCUMENTO DE IDENTIFICACIÓN		NOMBRES Y APELLIDOS (Jurídico o legal)		NOMBRE IDENTITARIO		ENTIDAD Y DEPENDENCIA		CARGO				TIPO DE VINCULACIÓN				CORREO ELECTRÓNICO - TELÉFONO DE CONTACTO					FIRMA						
										ASESOR	DIRECTIVO	PROFESIONAL	TÉCNICO/ TECNÓLOGO	AUXILIAR	CARRERA	PROVISIONAL	LIBRE NOMB.											CONTRATISTA	
CC	1032458565	Laura Sacha Joya	—	ALS seguridad												X	3155510380	Laura Sacha											
CC	80175628	Felipe Mondulso	—	ALS- Seg												X	313842828	Felipe											
CC	1014081112	ADRIAN PARADA	—	ALS-SEGURIDAD								X				X	3052181678	Adrian											

CONSENTIMIENTO: Quien registra sus datos, conforme a la Ley 1581 de 2012 y demás normas reglamentarias aplicables, declara que conoce y acepta la Política de Tratamiento y Protección de Datos Personales de la Secretaría Distrital de Gobierno, y que la información proporcionada es veraz, completa, exacta, actualizada y verificable. Reconoce y acepta que cualquier consulta o reclamación relacionada con el tratamiento de sus datos personales podrá ser elevada verbalmente o por escrito ante la Secretaría Distrital de Gobierno - Oficina de Atención al Ciudadano, como responsable del tratamiento; cuya página web es www.gobemobogota.gov.co y su teléfono de atención es 3387000. Manifiesta que con los datos proporcionados tiene el derecho de conocer, actualizar y rectificar los datos personales, a solicitar prueba de este consentimiento, a solicitar información sobre el uso que se le ha dado a los datos personales, a presentar quejas ante la Superintendencia de Industria y Comercio por el uso indebido de los datos personales, a revocar esta autorización o solicitar la supresión de los datos personales suministrados y a acceder de forma gratuita a los mismos. De igual manera entiende que los datos aquí consignados serán usados para temas estadísticos, de caracterización poblacional y en determinados casos para el acceso a la oferta institucional de la Secretaría Distrital de Gobierno.

* Ver SAC-M002 Manual de Atención Diferencial y Preferencial para personas con discapacidad, disponible en <https://maia.gobemobogota.gov.co/contenidosistema-interno/la-decision-act/>

DESARROLLO Y CONCLUSIONES DE LA REUNIÓN:

Se inicia actividad de desmonte de combuches por la autopista norte en conjunto con las siguientes entidades.

- Aguas Bogotá
- AIB Ambiente.
- Ponal Usaquen y Suba
- AIS Seguridad Suba y Usaquen
- Eterentes de confianza
- Secretaría de movilidad.

→ Se realiza el desmonte de 3 combuches y se le solicita al carretero que se valla del lugar, se realiza el regreso al punto del PMU a las 01:00 pm, donde se espera que inicie el PMU para secionar lo evidenciado en el recorrido.

COMPROMISOS DE LA REUNIÓN:

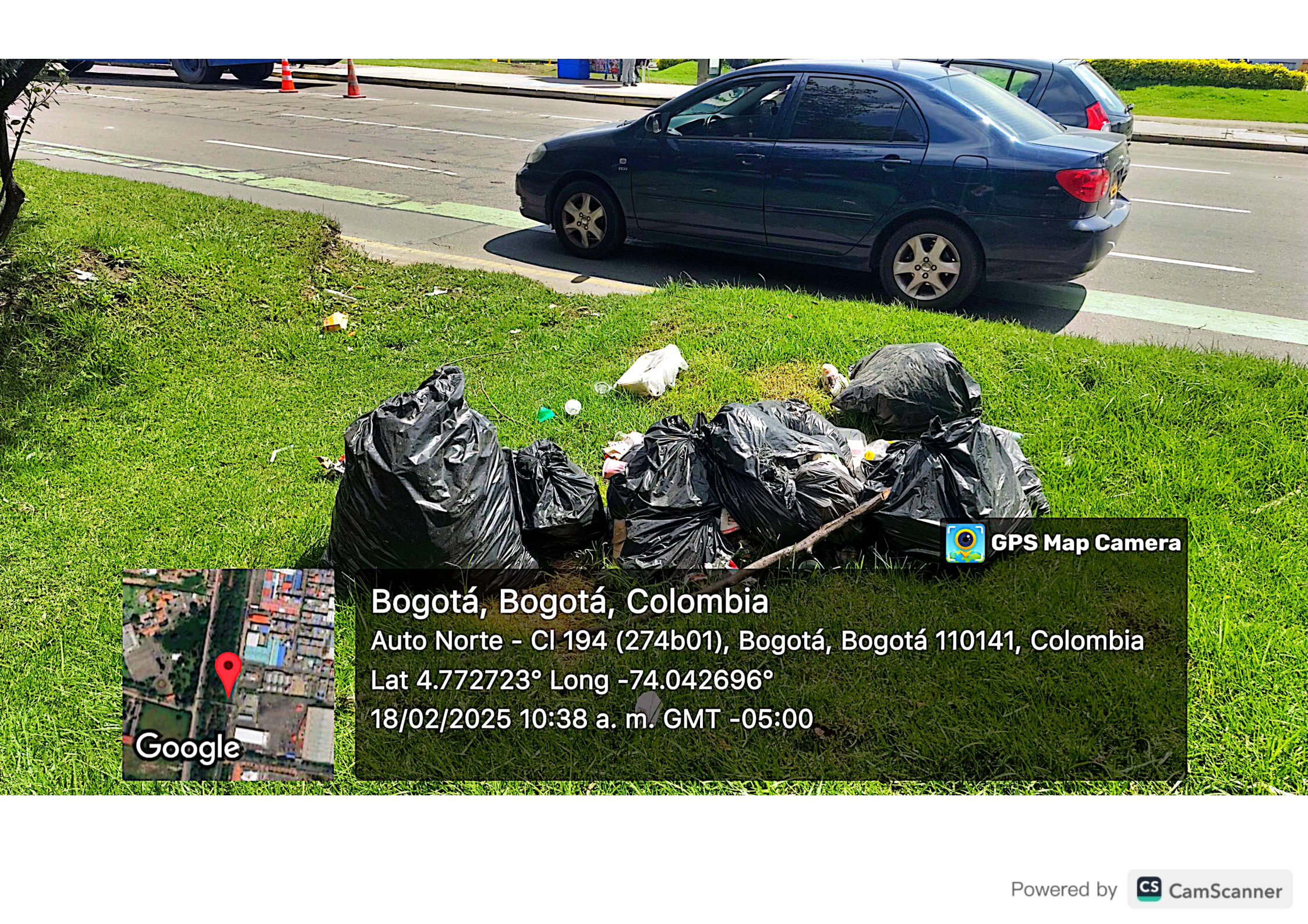
No.	ACTIVIDAD	RESPONSABLE	FECHA DE ENTREGA

NOTA 1: En caso de ser una reunión virtual se puede anexar el reporte de asistencia generado por las plataformas de reuniones o plataformas que generen formularios.
NOTA 2: Agregue o elimine las filas que sean necesarias para registrar los asistentes y los compromisos de la reunión.

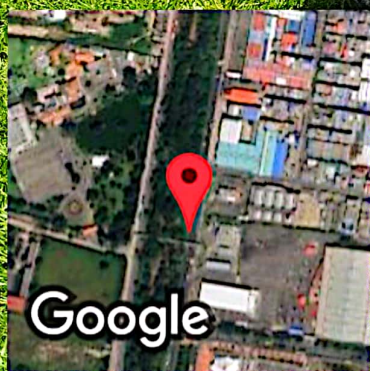


Bogotá, Bogotá, Colombia
Cl. 194 #20-33, Bogotá, Bogotá 110141, Colombia
Lat 4.772538° Long -74.042568°
18/02/2025 10:36 a. m. GMT -05:00

GPS Map Camera



GPS Map Camera



Google

Bogotá, Bogotá, Colombia


Auto Norte - Cl 194 (274b01), Bogotá, Bogotá 110141, Colombia

Lat 4.772723° Long -74.042696°

18/02/2025 10:38 a. m. GMT -05:00

Powered by

CS CamScanner



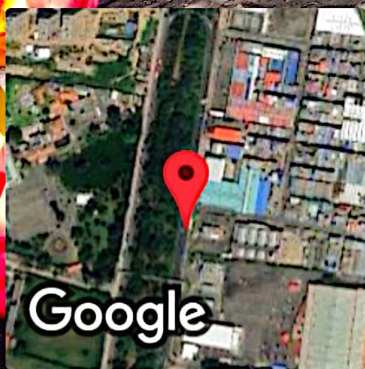
 **GPS Map Camera**

Bogotá, Cundinamarca, Colombia

Cl. 195 #21-48, Usaquén, Bogotá, Cundinamarca 110141, Colombia

Lat 4.773267° Long -74.042536°

18/02/2025 10:46 a. m. GMT -05:00





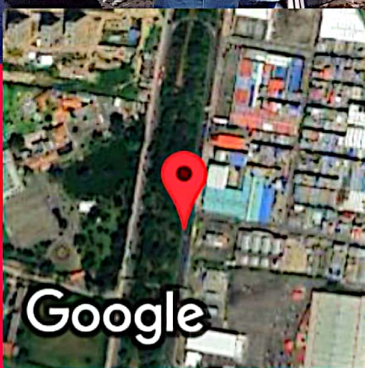
GPS Map Camera

Bogotá, Cundinamarca, Colombia

Cl. 195 #21-48, Usaquén, Bogotá, Cundinamarca 110141, Colombia

Lat 4.773346° Long -74.042586°

18/02/2025 10:40 a. m. GMT -05:00



Powered by

CS CamScanner